# 目　录

01 市域自然保护地分布图

02 市域历史文化遗存分布图

03 市域三条控制线图

04 市域耕地和永久基本农田保护红线图

05 市域生态保护红线图

06 市域城镇开发边界图

07 县级行政区主体功能定位分布图

08 市域国土空间规划分区图

09 市域农业空间规划图

10 市域生态系统保护规划图

11 市域城镇空间布局结构规划图

12 市域城乡生活圈和公共服务设施规划图

13 市域综合交通规划布局图

# 常州市国土空间总体规划（2021-2035年）

## 市域自然保护地分布图

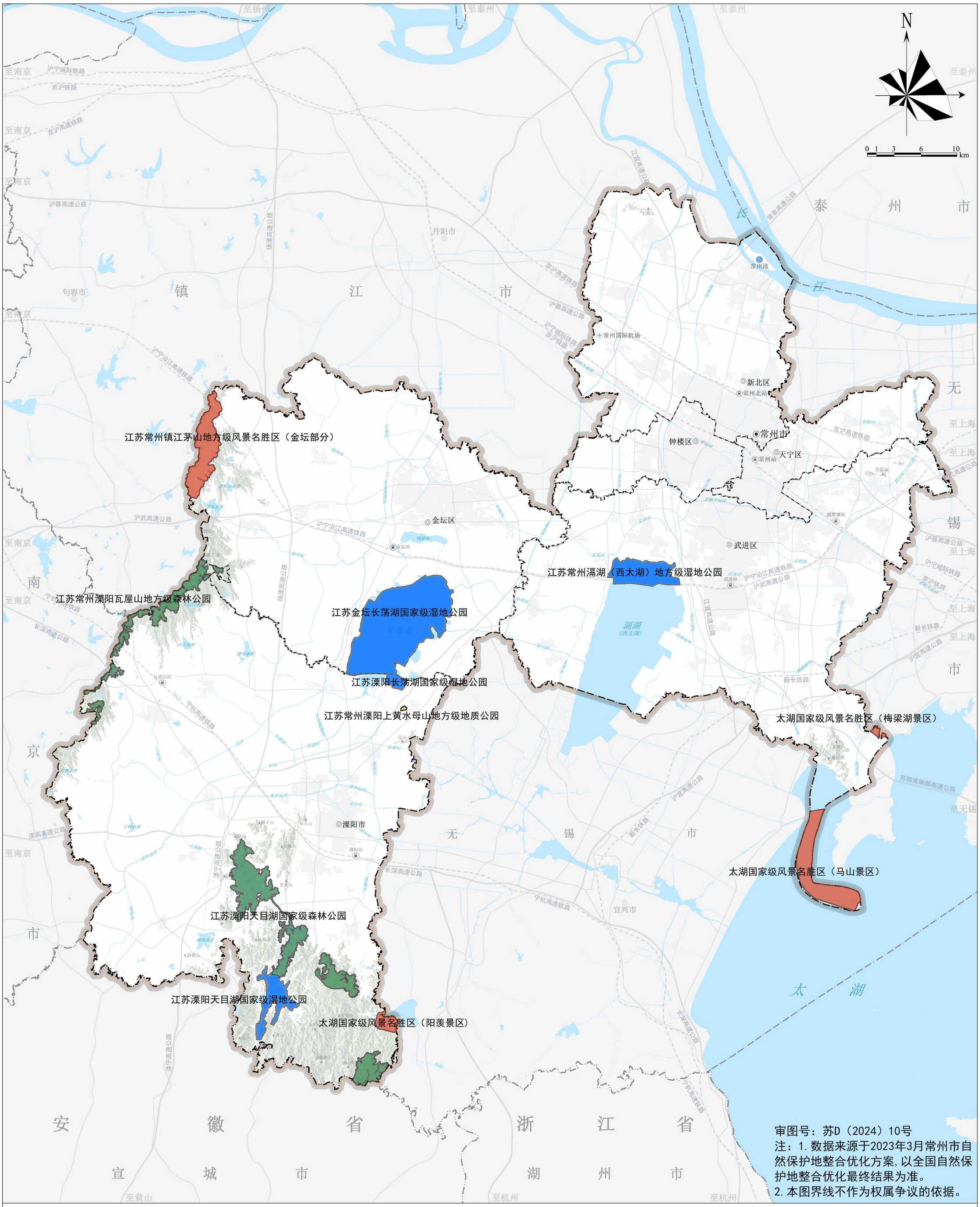


常州市人民政府　编制

常州市自然资源和规划局
南京大学　常州市规划设计院　常州市测绘院　制图

# 常州市国土空间总体规划（2021-2035年）

## 市域历史文化遗存分布图

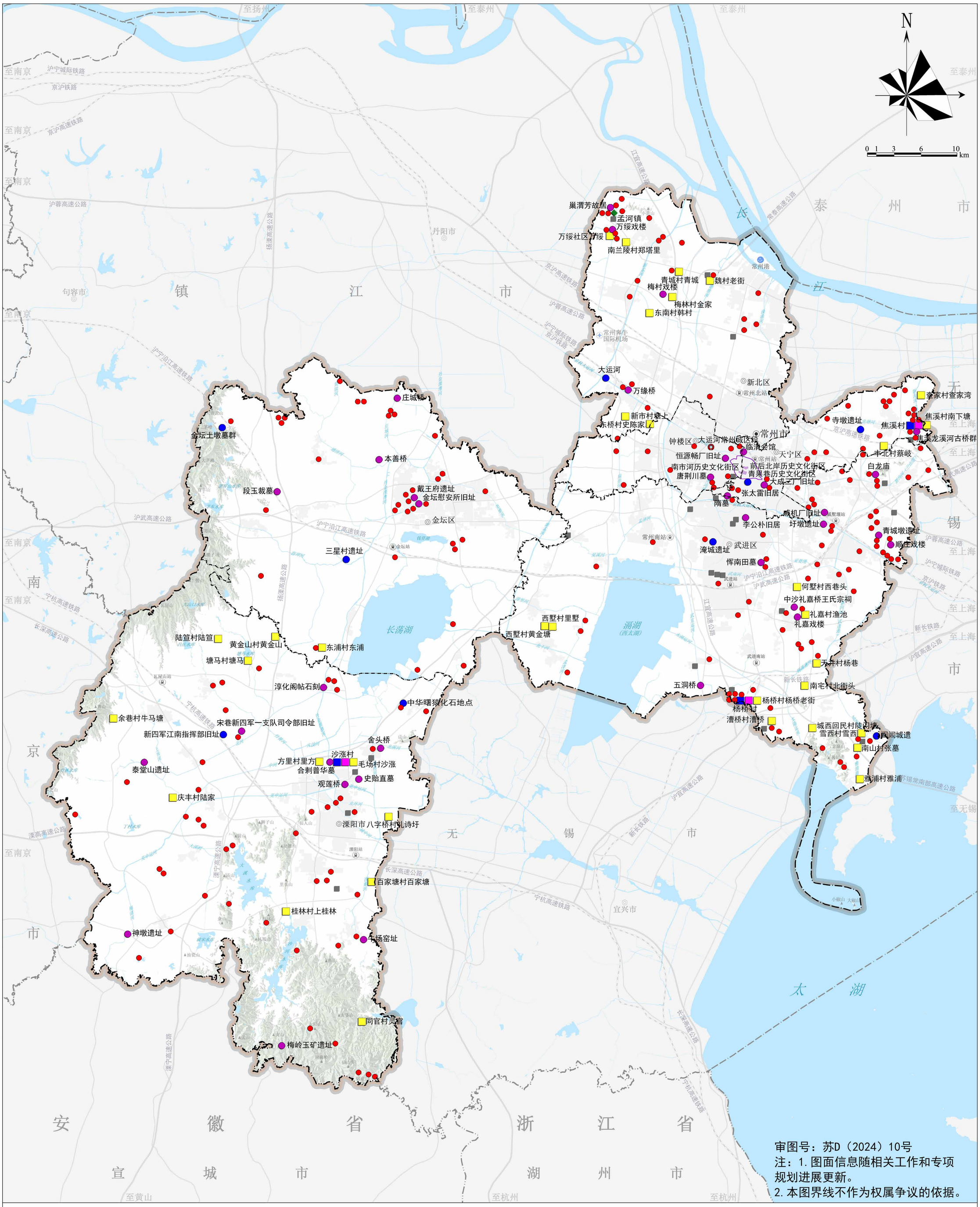


常州市人民政府　编制

常州市自然资源和规划局
南京大学　常州市规划设计院　常州市测绘院　制图

# 常州市国土空间总体规划（2021-2035年）

## 市域三条控制线图

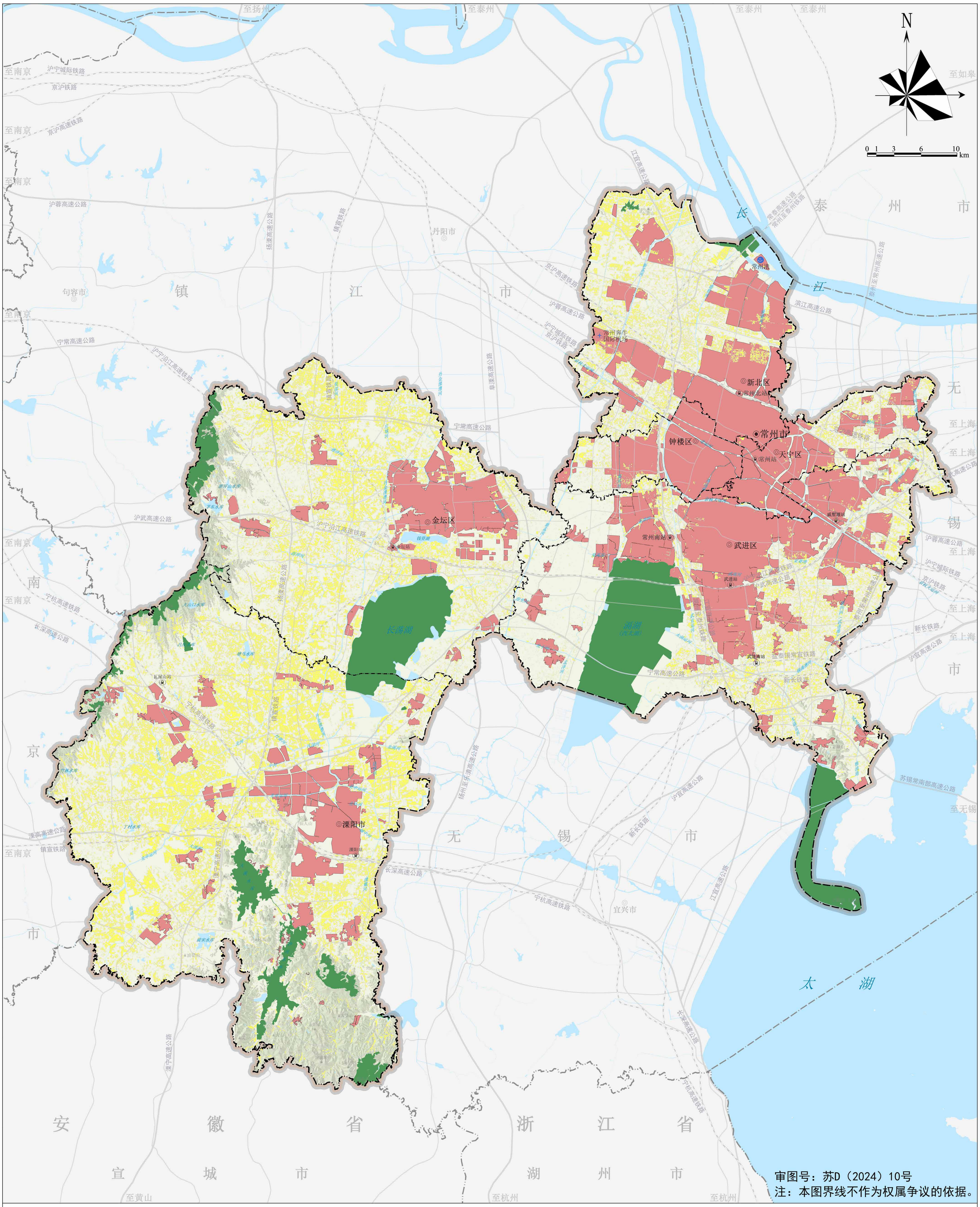


图例

- 耕地和永久基本农田
- 生态保护红线
- 城镇开发边界
- 高速公路
- 骨干路网
- 铁路
- 省界
- 市界
- 区（市）界
- 市政府驻地
- 区（市）政府驻地
- 机场
- 港口
- 铁路枢纽
- 水系

常州市人民政府　编制

常州市自然资源和规划局
南京大学　常州市规划设计院　常州市测绘院　制图

# 常州市国土空间总体规划（2021-2035年）

## 市域耕地和永久基本农田保护红线图

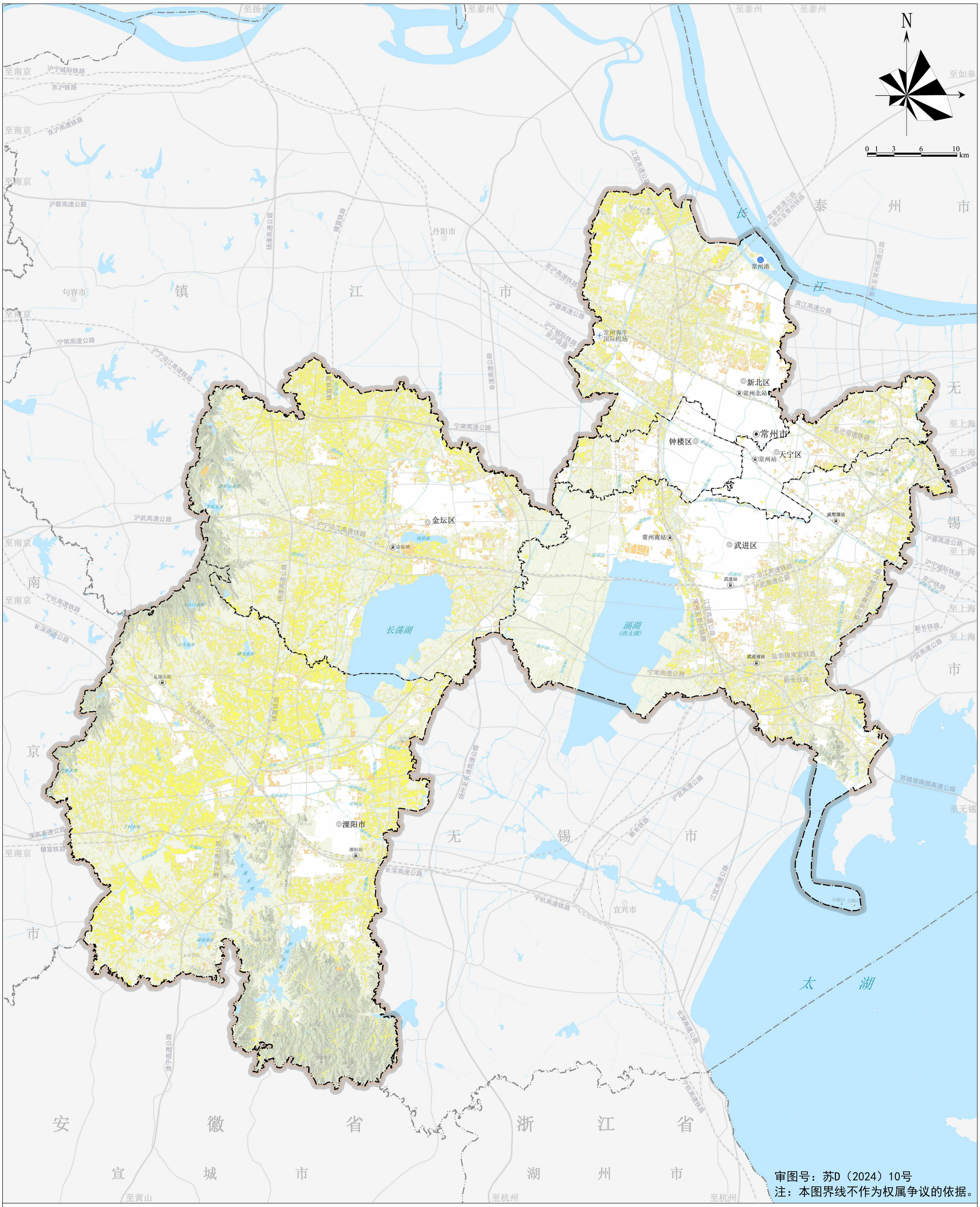


图例

- 耕地
- 永久基本农田
- 高速公路
- 骨干路网
- 铁路
- 省界
- 市界
- 区（市）界
- 市政府驻地
- 区（市）政府驻地
- 机场
- 港口
- 铁路枢纽
- 水系

常州市人民政府　编制

常州市自然资源和规划局
南京大学　常州市规划设计院　常州市测绘院　制图

# 常州市国土空间总体规划（2021-2035年）

## 市域生态保护红线图

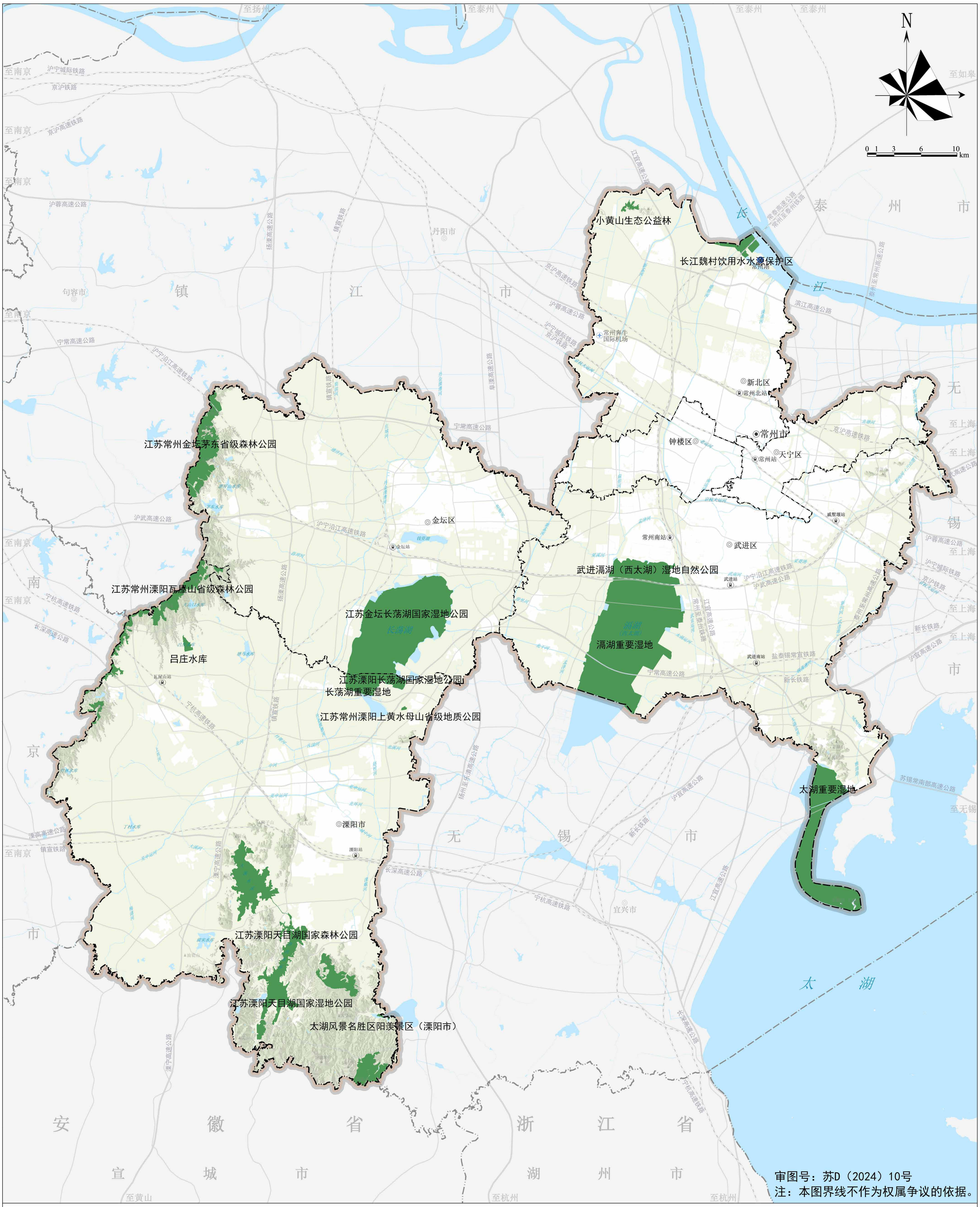


图例

- 生态保护红线
- 高速公路
- 骨干路网
- 铁路
- 省界
- 市界
- 区（市）界
- 市政府驻地
- 区（市）政府驻地
- 机场
- 港口
- 铁路枢纽
- 水系

常州市人民政府　编制

常州市自然资源和规划局
南京大学　常州市规划设计院　常州市测绘院　制图

# 常州市国土空间总体规划（2021-2035年）

## 市域城镇开发边界图

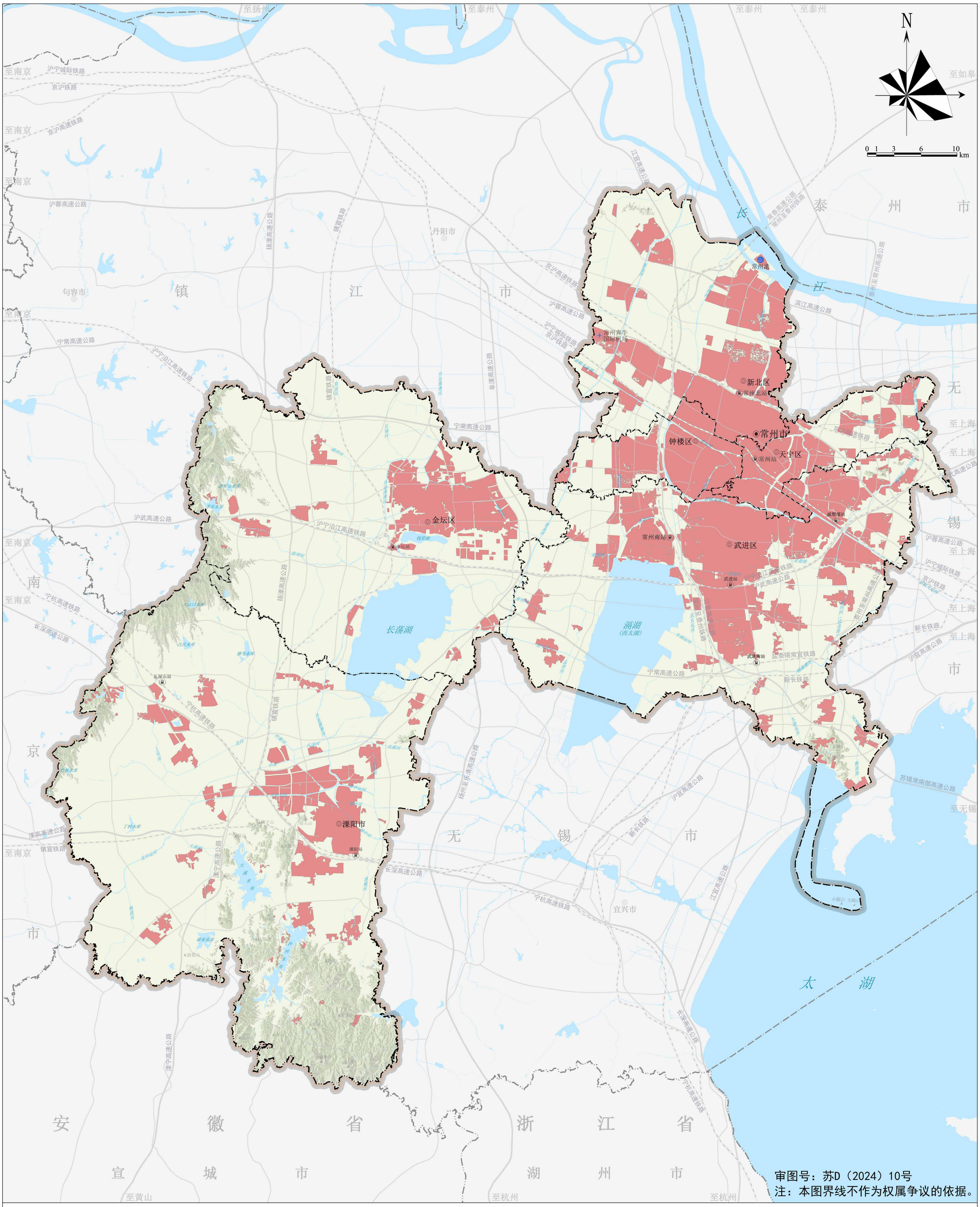


图例

- 城镇开发边界
- 高速公路
- 骨干路网
- 铁路
- 省界
- 市界
- 区（市）界
- 市政府驻地
- 区（市）政府驻地
- 机场
- 港口
- 铁路枢纽
- 水系

常州市人民政府　编制

常州市自然资源和规划局
南京大学　常州市规划设计院　常州市测绘院　制图

# 常州市国土空间总体规划（2021-2035年）

## 县级行政区主体功能定位分布图

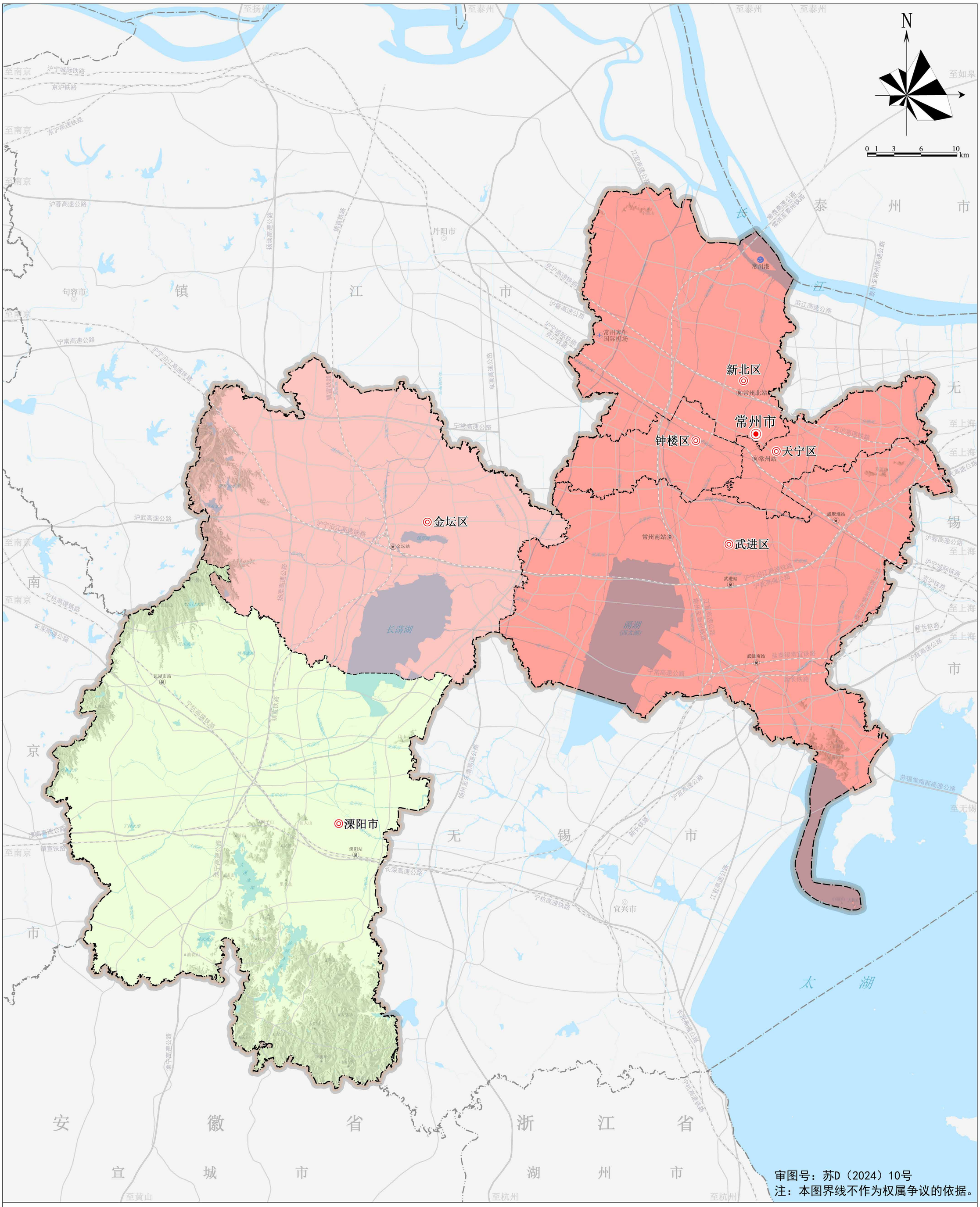


常州市人民政府　编制

常州市自然资源和规划局
南京大学　常州市规划设计院　常州市测绘院　制图

# 常州市国土空间总体规划（2021-2035年）

## 市域国土空间规划分区图

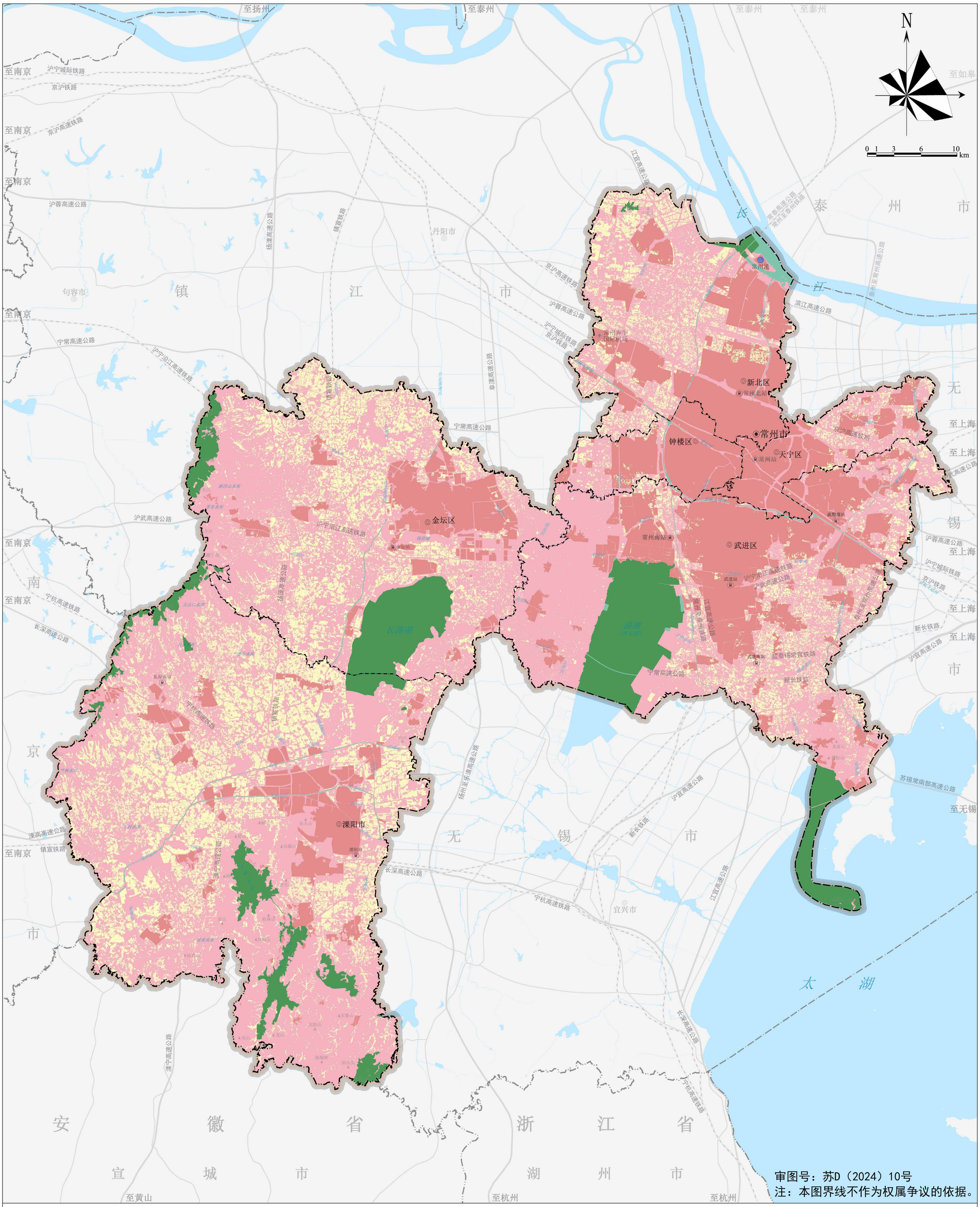


常州市人民政府　编制

常州市自然资源和规划局
南京大学　常州市规划设计院　常州市测绘院　制图

# 常州市国土空间总体规划（2021-2035年）

## 市域农业空间规划图

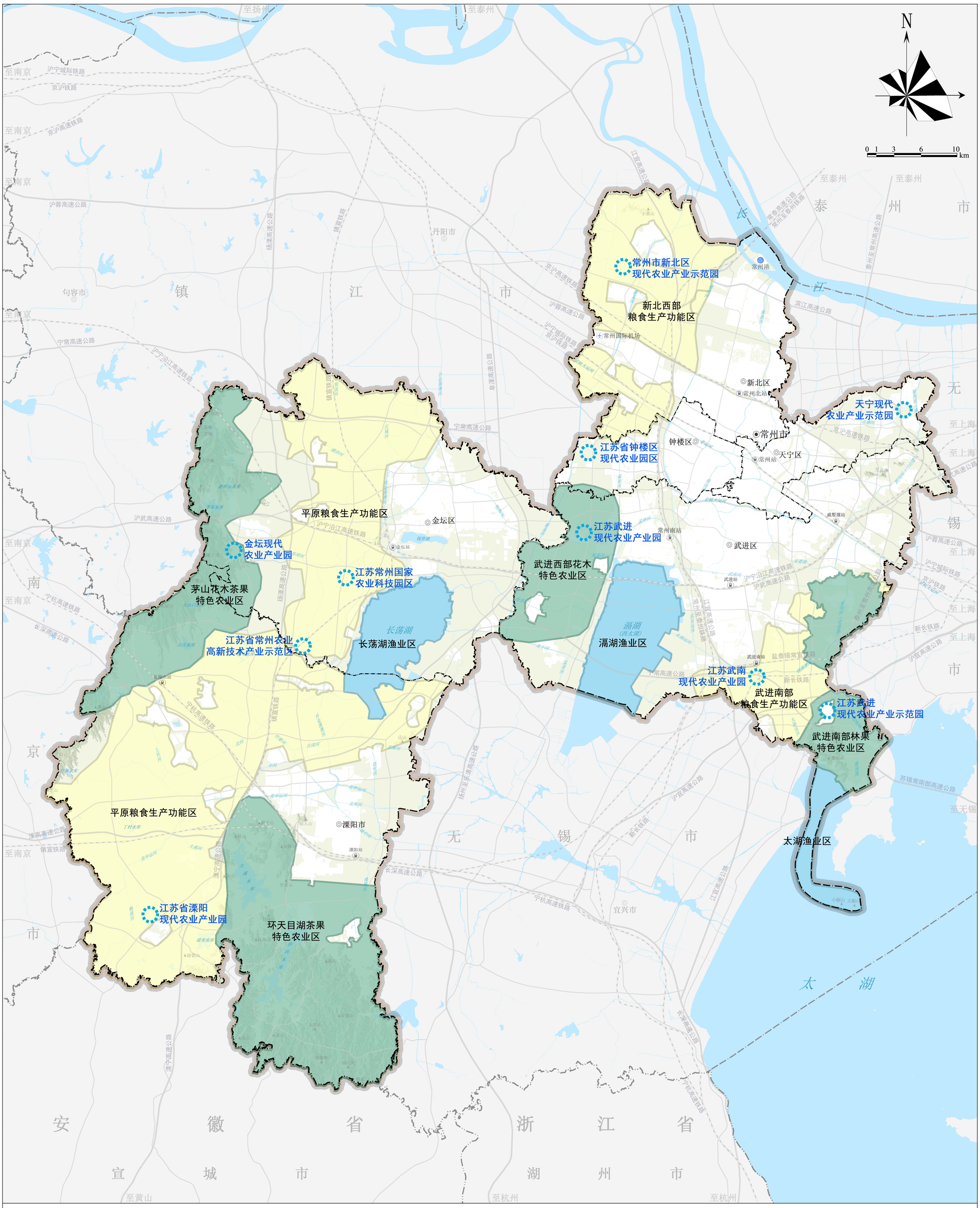


图例

| | | |
|---|---|---|
| 粮食生产功能区 | 铁路 | 机场 |
| 特色农业区 | 省界 | 港口 |
| 渔业区 | 市界 | 铁路枢纽 |
| 农业产业园区 | 区界 | 水系 |
| 高速公路 | 设区市政府驻地 | |
| 骨干路网 | 县（区）政府驻地 | |

常州市人民政府　编制

常州市自然资源和规划局
南京大学　常州市规划设计院　常州市测绘院　制图

# 常州市国土空间总体规划（2021-2035年）

## 市域生态系统保护规划图

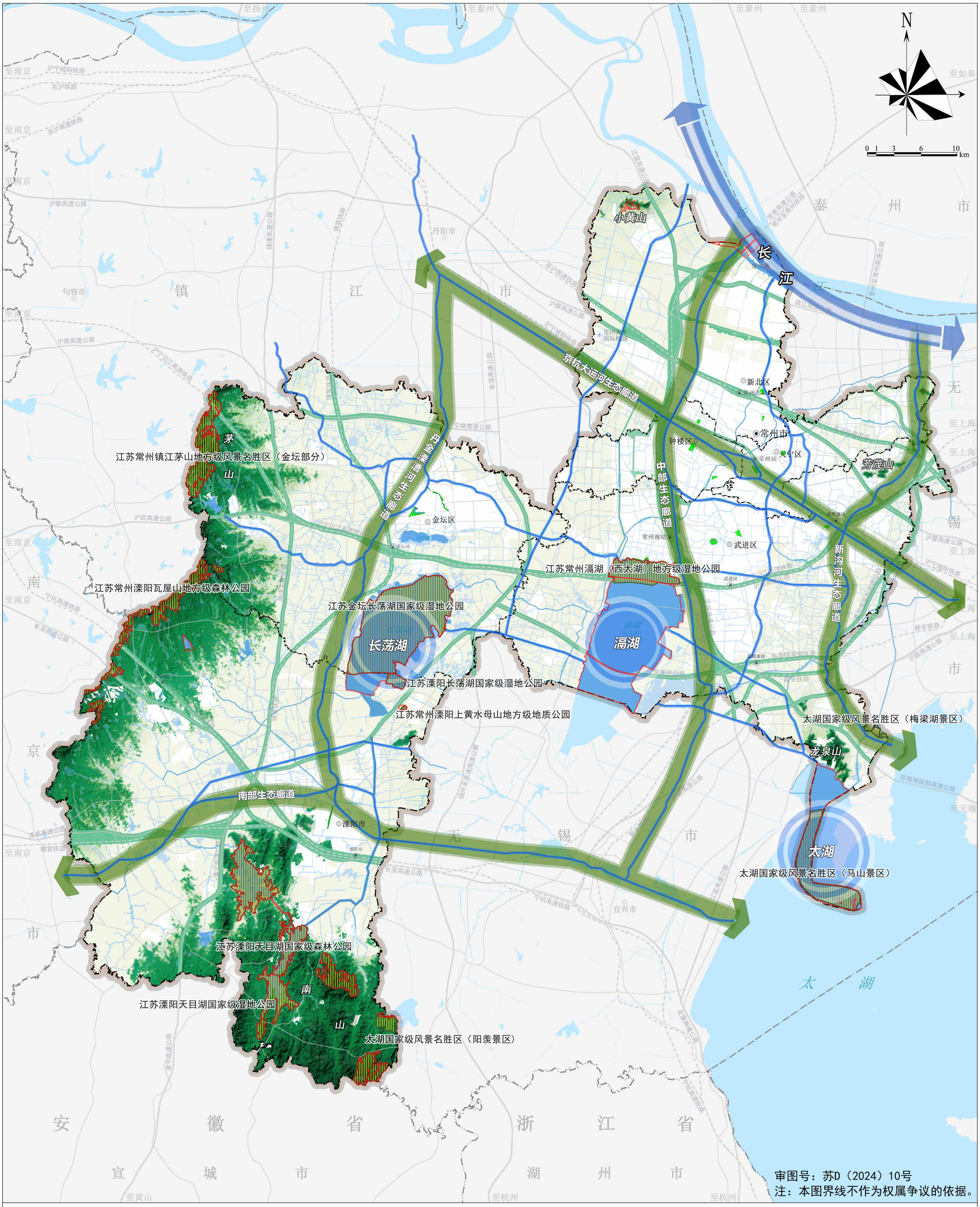


常州市人民政府　编制

常州市自然资源和规划局
南京大学　常州市规划设计院　常州市测绘院　制图

# 常州市国土空间总体规划（2021-2035年）

## 市域城镇空间布局结构规划图

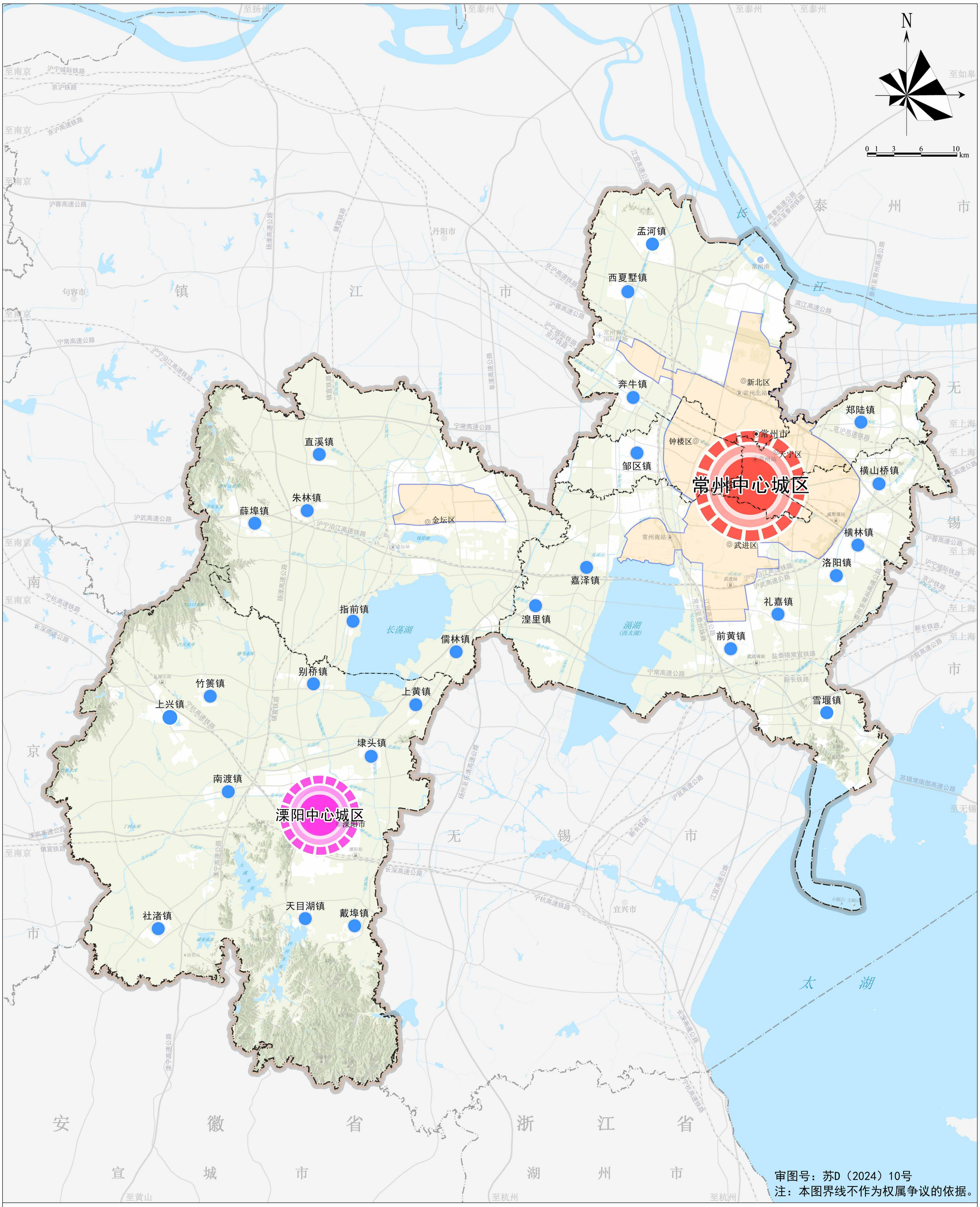


常州市人民政府　编制

常州市自然资源和规划局
南京大学　常州市规划设计院　常州市测绘院　制图

# 常州市国土空间总体规划（2021-2035年）

## 市域城乡生活圈和公共服务设施规划图

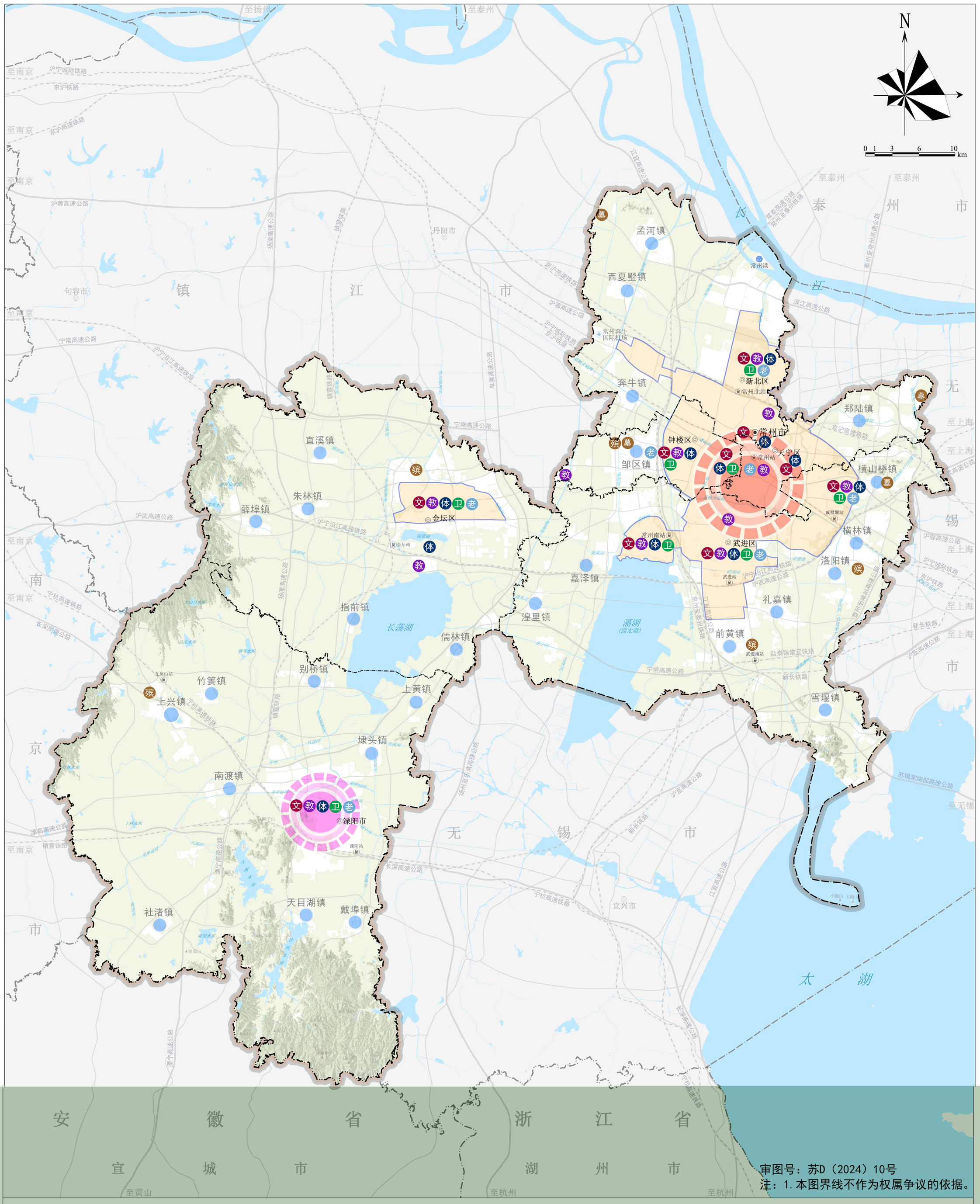


审图号：苏D（2024）10号

注：1. 本图界线不作为权属争议的依据。

常州市人民政府　编制

常州市自然资源和规划局
南京大学　常州市规划设计院　常州市测绘院　制图

# 常州市国土空间总体规划（2021-2035年）

## 市域综合交通规划布局图

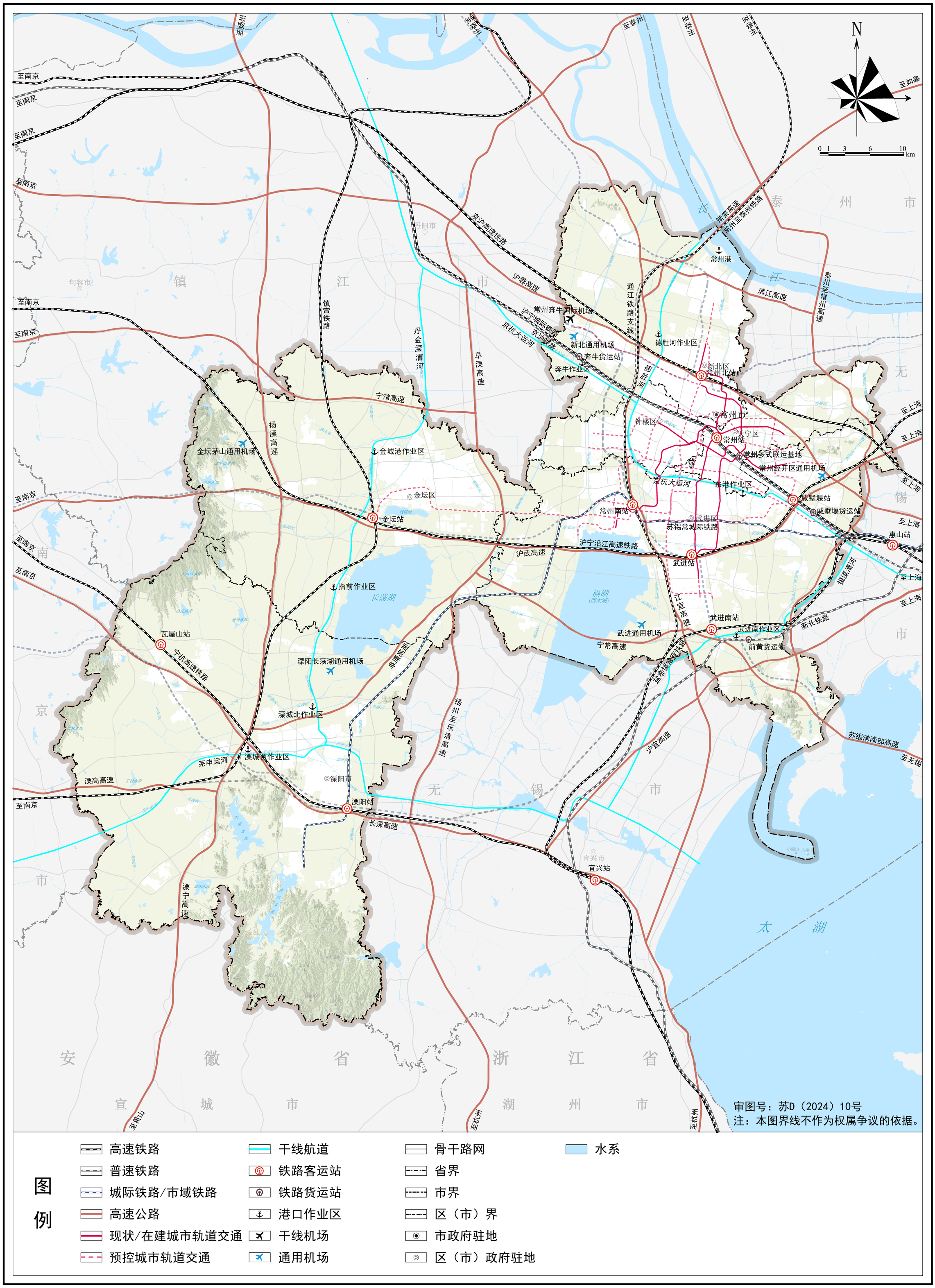


审图号：苏D（2024）10号
注：本图界线不作为权属争议的依据。

图例

| | | | |
|---|---|---|---|
| 高速铁路 | 干线航道 | 骨干路网 | 水系 |
| 普速铁路 | 铁路客运站 | 省界 | |
| 城际铁路/市域铁路 | 铁路货运站 | 市界 | |
| 高速公路 | 港口作业区 | 区（市）界 | |
| 现状/在建城市轨道交通 | 干线机场 | 市政府驻地 | |
| 预控城市轨道交通 | 通用机场 | 区（市）政府驻地 | |

常州市人民政府　编制

常州市自然资源和规划局
南京大学　常州市规划设计院　常州市测绘院　制图